

Geocaching

Tour du village

Mon coup de Coeur Centre Tarn



Tour du village

Distance
6.7 km

Durée
2h

Dénivelé
+ 140 m

Difficulté
Facile

Le sentier du Tour du village vous fera découvrir le coeur et la campagne environnante de Montredon-Labessonnié. Le clocher de l'église St Jean restera votre point de repère central durant votre balade. La « Montagne » vous accueille avec ses panoramas à couper le souffle, ses forêts de chênes et de châtaigniers ainsi que ses verts pâturages ponctués de vaches et brebis. Au nord, le Mont-Redon historique. Au Sud, les Pyrénées. A l'ouest, la plaine Castraise et à l'est la vallée de l'Agout. Son riche passé historique marqué par les religions, l'astronomie et l'exploitation minière se révèle tout au long de votre chemin autour du village.

Qu'est ce que le Géocaching ?

A l'aide d'un GPS ou d'un Smartphone, vous partez à la recherche de petites boîtes (des caches) parsemées dans la nature. Pour les trouver, il vous suffit de rejoindre les coordonnées GPS qui vous sont données sur le site www.geocaching.com. Dans chaque boîte, il y a un carnet, sur lequel vous pouvez signer votre passage, et vous avez la possibilité d'emmener un petit objet sans valeur que vous pourrez échanger avec un autre présent dans la cache.



Votre mission :

Voici **Fada de la Lune**, c'est une des personnages des Légendes du Tarn, sois à son écoute afin de comprendre ce qui t'entoure !

Ce circuit est constitué de 5 caches. Une fois arrivé sur les lieux, trouve la cache, signe ton passage sur le carnet et poinçonne cette feuille de route dans les cadres proposés. Si les 5 caches ont été trouvées, retourne à l'Office de tourisme et tu obtiendras le **badge du sentier** en guise de récompense !

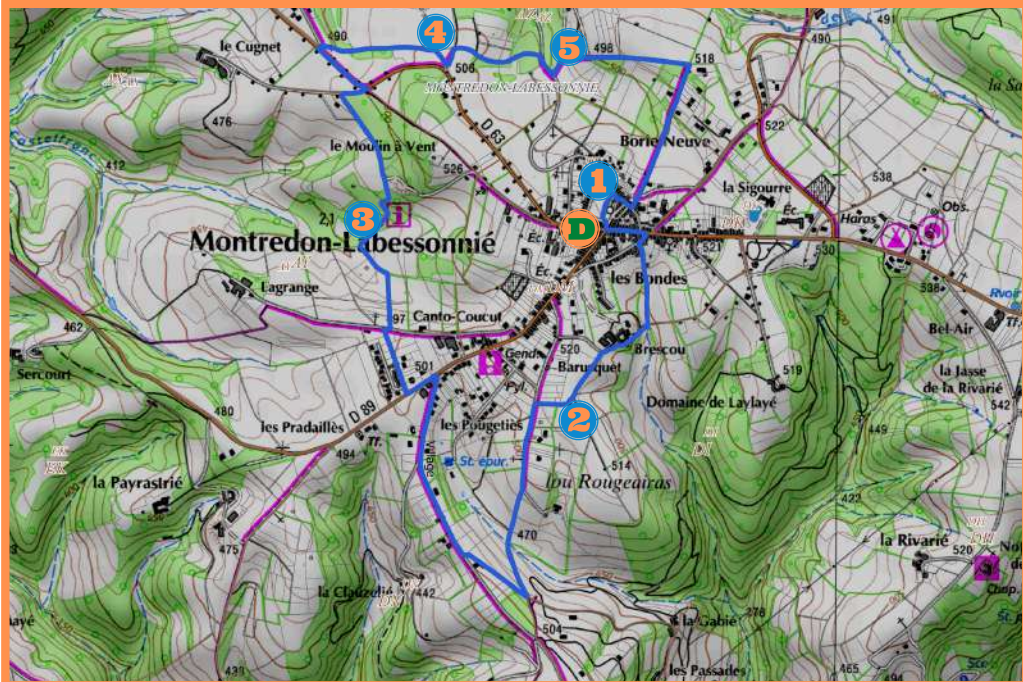
Comment te rendre aux points d'arrêt ?

Avec GPS : entre les coordonnées du point d'arrêt et suis les instructions ou utilise l'application **Geocaching** qui t'y guidera.

Sans GPS : observe la photo du point d'intérêt ainsi que la carte ci-dessous puis ouvre grand les yeux pour t'arrêter à l'endroit correspondant.

Départ : Place du Foirail

Suivre balisage jaune



Cache #1

GCAZZRJ

Coordonnée GPS :
43.72109, 2.32639

Place du Foirail

Difficulté terrain



Difficulté recherche



Indice: 7002 pind0 "ésaD Des l'entree, onid 2002



L'info du coin :

D'anciennes cartes postales montrent la place du Foirail en pleine activité, qui accueillait régulièrement la foire au bétail et accueille encore de nos jours, la foire aux chevaux lourds. Adossé à l'église Saint Jean, le Poids Public abrite les balances de 1857 qui évaluaient l'octroi sur les marchandises. De nos jours, une boîte à livre est installée dans la cabane, des livres de toutes sortes, chargés de mots lourds ou légers...et je pèse mes mots !


Coordonnée GPS :
43.71452, 2.32459

Cache #2
GCAZZRP

Brescou



En haut du poteau : aipju



Difficulté terrain



Difficulté recherche



L'info du coin :

D'antan, sur ce petit chemin bordé de murettes résonnaient les bavardages des lavandières poussant des brouettes chargées de linge jusqu'aux lavoirs. De gros bouchons de bois, des bondes, retenaient l'eau de la source afin d'abreuver les bêtes de la ferme de Brescou. Ici naît le ruisseau de l'Houlette qui alimentait trois moulins avant de rejoindre la rivière Agout. Le chemin change peu à peu de terroir et arrive au secteur nommé Le Rougeyras dont le nom se rapporte au sol ferrallitique d'argile rouge à gravier issu de l'ère Eocène il y a 35 millions d'années.

Coordonnée GPS :
43.71970, 2.31542

Cache #3
GCAZZRZ

Canto Coucut

Difficulté terrain



Difficulté recherche



Indice : ncnD



L'info du coin :

Sur le chemin de Canto Coucut se niche un oiseau fripon, si vous ne l'entendez ni ne le voyez, peut-être le dénicherez vous sur un arbre perché ?

Les délicates Narcisses des prés vous rappelleront qu'elles aussi portent le nom de Coucou (Cocou en Occitan). Le seul Moulin à vent de la Montagne, depuis longtemps disparu, agitait ses ailes au sommet de ce Puech qui en a gardé le nom.. D'énormes blocs de quartz guident vos pas, reliques d'une carrière toute proche qui entama profondément le très vieux dôme d'orthogneiss précambrien âgé de 717 millions d'années.

Cette roche compose les plus vieux murs des maisons du village.



Cache #4

GCAZZT9

Coordonnée GPS :
43.72582 , 2.31861

La Jalondié



En haut du poteau : cipou

Difficulté terrain



Difficulté recherche



L'info du coin :


De la plaine de La croix de fer, le chemin prend le nom de Pecariès. Bien jalonné, il croise celui de La Jalondié offrant une vue royale vers le Mont Redon. Pêcheurs, cavaliers, ou chercheurs éclectiques, arrêtez le temps ! Songez à l'astronome du roi Louis XVI qui du haut de ce mont, sur la tour Est du château, visa la ligne imaginaire, la Méridienne de France afin de la mesurer ! L'ombre d'un poteau de bois vous indiquera peut-être qu'il est l'heure de la découverte...



Cache #5

GCAZZTB

Coordonnée GPS :
43.72532, 2.32379



Un temps de pause



Sous le banc

Difficulté terrain



Difficulté recherche



L'info du coin :

A la croisée des chemins, un petit banc de bois vous invite à faire une petite pause comme le fit peut-être à son époque le facteur du village. Plein de curiosité et de perspicacité il remarqua la présence de minerais inclus dans les quartz et une mine de Wolfram s'ouvrit employant une centaine d'ouvriers. Un facteur-prospecteur porteur de bonnes nouvelles !



Légendes
du
Tarn



Jeu gratuit disponible en
téléchargement sur :

