

Chemin des Terres Blanches



Histoire de Sieurac

Ce sentier de randonnée emprunte des voies qui autrefois, étaient des liens importants du territoire du Réalmontais, elles sont chargées d'histoire.

Sieurac, charmant village de 204 habitants est principalement tourné vers l'agriculture. La vigne a été longtemps la principale culture pour laisser place à une production plus diversifiée.

En 1625, le village de Sieurac, qui était un château fort, fut attaqué par le Duc Henri de Rohan (1579-1638) un des principaux représentants du parti protestant, par la suite l'armée royale reprit la place forte. Sieurac fut détruit lors de ces événements, aucune trace architecturale ne subsiste actuellement. L'église Saint Géraud a été rebâtie vers 1850, sur une façade on peut voir un cadran solaire datant du XIX^e siècle.



Alt min 200 m Alt max 260 m

Infos pratiques

Office de Tourisme du Réalmontais
8, place de la République
81120 Réalmont
Tél. 05 63 79 05 45

Espace Randos et Paysages
Comité départemental de la randonnée
pédestre du Tarn
6, rue Saint-Clair
81000 Albi
Tél. 05 63 47 73 06

Communauté de Communes
du Réalmontais
2 bis, Boulevard Carnot
81120 Réalmont
Tél. 05 63 79 21 27

Bon à savoir

Lorsqu'on arrive sur le plateau, près de Sieurac on trouve une terre argilo-calcaire laissant apparaître des parties blanches (calcaire) d'où le nom « chemin des Terres Blanches ».

Le chemin des **TERRES BLANCHES** est composé de 2 boucles : une sur la commune de Sieurac de 6,5 km, une sur la commune de Laboutarié de 7,5 km qu'il est possible de relier entre elles pour une boucle de 14 km au total.

CODE DE BALISAGE

— BONNE DIRECTION

⌵ CHANGEMENT DE DIRECTION

✘ MAUVAISE DIRECTION




Communauté de communes du Réalmontais



OFFICE DE TOURISME DU RÉALMONTAIS

1 Départ sur la place de l'église de Sieurac.

 Emprunter à gauche la route qui longe le cimetière (route de Lasgratsses) sur environ 20-30 m, puis tourner à nouveau à gauche. Suivre cette route sur environ 250m, puis tourner à droite direction la Bouriette.

2 Arrivé à La Bouriette, s'engager sur le chemin à droite, et poursuivre sur environ 1500m avant d'atteindre une route.

3 Tourner à gauche, cheminer sur environ 120m, puis tourner à droite.

4 Après avoir fait environ 200m, quitter la route par la droite, passer en contrebas de la maison (le chemin communal passe dans une prairie entretenue par le propriétaire de la maison). Retrouver le chemin bien marqué dans un petit bois, poursuivre jusqu'à la route

avant de prendre à gauche. Poursuivre sur environ 200-300m.


5 S'engager à gauche sur le chemin entre les arbres.


6 Poursuivre le chemin (argilo-calcaire) sur une crête jusqu'au silo.

7 Au silo, prendre la route à gauche. Parcourir 10 m avant de tourner à droite. Continuer sur environ 750m.

8 Deux possibilités : tourner à gauche pour un retour à Sieurac, et suivre le chemin sur 800m. Ou prendre la direction de Laboutarié pour une boucle de 7 kms supplémentaires.

9 Dans un virage très serré, prendre à gauche le chemin situé entre 2 haies qui amène au château d'eau. Poursuivre le chemin pour rejoindre le village de Sieurac.

 Point de vue

 Patrimoine bâti

RANDONNER, C'EST AUSSI PRÉVOIR UN ÉQUIPEMENT ADAPTÉ (CHAUSSURES, VÊTEMENTS, EAU...) ET RESPECTER L'ENVIRONNEMENT DU SENTIER

Fonds IGN SCAN25©Edition avril 2007

