

Geocaching

Sentier du Puech du Caylou

Mon coup de Coeur Centre Tarn



Sentier du Puech du Caylou

Distance

5.5 km

Durée

2h

Dénivelé

+ 111 m

Difficulté

Facile

Le sentier du Puech du Caylou vous fera découvrir la Bastide historique de Réalmont fondée en 1272 par Guillaume de Cohardon, avant de prendre de la hauteur jusqu'au sommet du Puech, ou pic, du Caylou culminant à 329 mètres. Lieu de défense et d'observation idéal, il fut le siège d'un habitat gallo-romain puis d'une cité médiévale qui marqua l'emplacement primitif de Réalmont.

Il est désormais occupé par une croix de mission en ciment armé d'une hauteur de 20 mètres, inaugurée en 1947.

Il domine le village et offre une vue panoramique sur tout le Tarn, de la Montagne Noire à la forêt de la Grésigne. Par beau temps, on peut apercevoir les Pyrénées.

Qu'est ce que le Géocaching ?

A l'aide d'un GPS ou d'un Smartphone, vous partez à la recherche de petites boîtes (des caches) parsemées dans la nature. Pour les trouver, il vous suffit de rejoindre les coordonnées GPS qui vous sont données sur le site www.geocaching.com. Dans chaque boîte, il y a un carnet, sur lequel vous pouvez signer votre passage, et vous avez la possibilité d'emmener un petit objet sans valeur que vous pourrez échanger avec un autre présent dans la cache.



Votre mission :

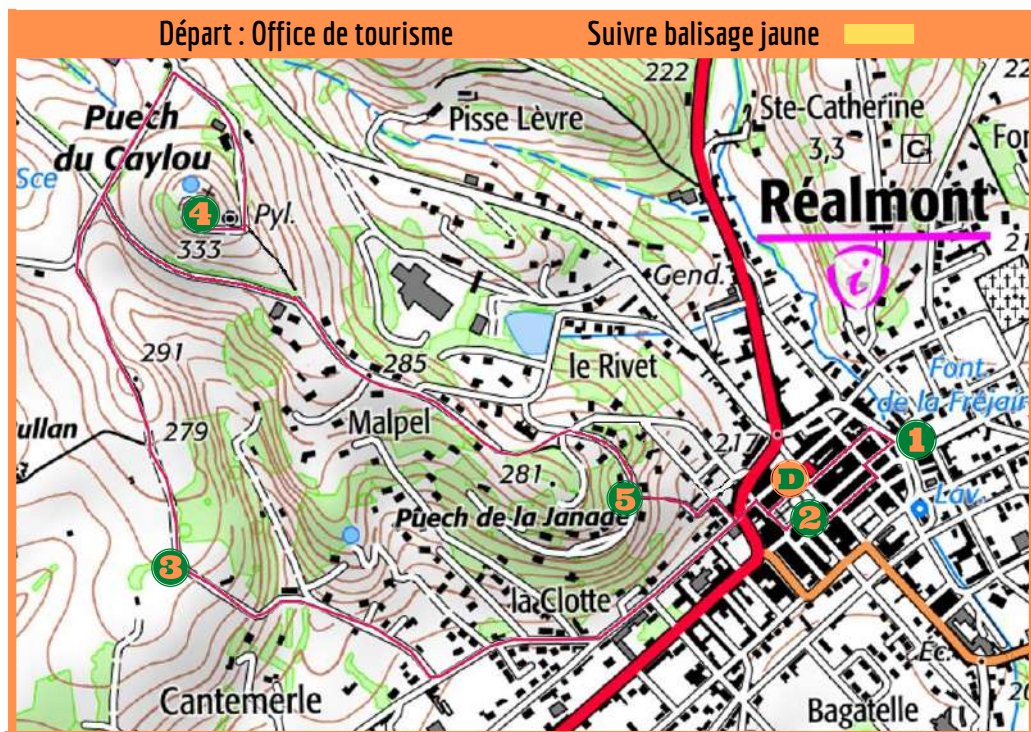
Voici **Fada de la Lune**, c'est une des personnages des Légendes du Tarn, soit à son écoute afin de comprendre ce qui t'entoure !

Ce circuit est constitué de 5 caches. Une fois arrivé sur les lieux, trouve la cache, signe ton passage sur le carnet et poinçonne cette feuille de route dans les cadres proposés. Si les 5 caches ont été trouvées, retourne à l'Office de tourisme et tu obtiendras le **badge du sentier** en guise de récompense !

Comment te rendre aux points d'arrêt ?

Avec GPS : entre les coordonnées du point d'arrêt et suis les instructions ou utilise l'application **Geocaching** qui t'y guidera.

Sans GPS : observe la photo du point d'intérêt ainsi que la carte ci-dessous puis ouvre grand les yeux pour t'arrêter à l'endroit correspondant



Cache #1

GC91B51

Coordonnée GPS :
43.77721, 2.19116

Fontaine de la Fréjaire

Difficulté terrain



Difficulté recherche



Indice: noil ud etjord à



L'info du coin :

Son nom évoque les eaux froides. C'est le Consul Daniel Guerin de Bouscal qui fit édifier cette imposante fontaine urbaine à l'usage des Réalmontais en 1652. Son frère, Guyon, dramaturge, aurait inspiré Molière qui joua sa pièce "le gouvernement de Sancho Pansa" devant le roi. C'est la seule fois qu'il donna une œuvre qui n'était pas de sa main.

Coordonnée GPS :
43.77597, 2.18864

Cache #2
GC91B55

Place Louisa Paulin




Indice : xiorc te erbra ertne

Difficulté terrain



Difficulté recherche



L'info du coin :

Des fenêtres de l'appartement situé au dessus du café familial, Louisa Paulin (1888/1944), poétesse et femme de lettres, pouvait observer le balai des charrettes qui se pressaient au pied de la Croix de Mission les jours de marché.

"Un marché de village, c'est la mélodie d'une terre. Les nôtres, gens de Réalmont, sont un enchantement pour l'oreille, bercée à l'allègre musique de la langue d'oc, pour les yeux qui retrouvent ce jour-là le "pépi et la ménine" conservés comme par un miraculeux musée, pour la bouche alertée par les dernières richesses que septembre, en un surtout d'amour, jette dans nos corbeilles"

Coordonnée GPS :
43.77520, 2.17549

Cache #3
GC91B56

Chemin de Cantemerle

Difficulté terrain



Difficulté recherche



Indice : uaetop el snad

L'info du coin :

Selon la charte de fondation de la Bastide Royale de Réalmont du 12 mars 1272, les premiers habitants recevaient une parcelle urbaine pour édifier leur maison, un jardin dans le bas de la ville et un lopin de terre en dehors du village pour y cultiver la vigne. De nombreux chemins permettaient de rejoindre ces parcelles dont celui de Cante Merle, celui où l'on entend le merle chanter... Tendez l'oreille !



Cache #4

GC91B5B

Coordonnée GPS :
43.78050 , 2.17588

Pic du Caylou



Indice : au pied de la pierre

Difficulté terrain



Difficulté recherche



L'info du coin :

Bienvenue au Pic (ou Puech) du Caylou ! Cette position dominante au dessus du village a été choisie en 1628 par les armées de Condé pour installer les coulevrines et les canons venus d'Albi lors du siège de Réalmont. Il avait fallu 2 jours pour les acheminer. Après 5 jours de canonnade incessante, la ville passe aux mains des catholiques le 30 avril.



Cache #5


GC91B5G

Coordonnée GPS :
43.77610, 2.18536

Difficulté terrain



Difficulté recherche



Indice : ehcêlf al erèirred

L'info du coin :

Réalmont est la toute première bastide royale fondée en Albigeois. Sa charte de fondation date du 12 mars 1272. Pour la situer dans son époque, on peut noter que la construction de la cathédrale d'Albi ne commence qu'en 1282, 10 ans après la création de Réalmont. Une vielle dame toujours aussi charmante !



Légendes
du
Tarn



Jeu gratuit disponible en
téléchargement sur :

