

Geocaching

Chemin secret de l'Autan

Mon coup de
Coeur
Centre Tarn



Chemin secret de l'Autan

Distance
7 km

Durée
2h

Dénivelé
+ 88 m

Difficulté
Facile

Le chemin secret de l'Autan vous fera découvrir le village de Lombers et sa campagne environnante. De l'époque Gallo-romaine aux guerres de religions, en passant par le catharisme, Lombers a traversé l'Histoire en y prenant une part active. Des lieux sont encore marqués par ce passé si riche en événements, même s'ils ont souvent été tragiques pour ses habitants (destruction de la ville en 1622, démolition du château en 1633).

La sortie du village vous amènera sur la voie Verte Albi-Castres avant de découvrir le splendide panorama de collines qui s'étend jusqu'à la Montagne Noire. Rien d'étonnant que certains jours, n'ayant pas rencontré d'obstacles, un furieux vent d'Autan s'engouffre dans le sentier bordé de mûriers.

Qu'est ce que le Géocaching ?

A l'aide d'un GPS ou d'un Smartphone, vous partez à la recherche de petites boîtes (des caches) parsemées dans la nature. Pour les trouver, il vous suffit de rejoindre les coordonnées GPS qui vous sont données sur le site www.geocaching.com. Dans chaque boîte, il y a un carnet, sur lequel vous pouvez signer votre passage, et vous avez la possibilité d'emporter un petit objet sans valeur que vous pourrez échanger avec un autre présent dans la cache.



Votre mission

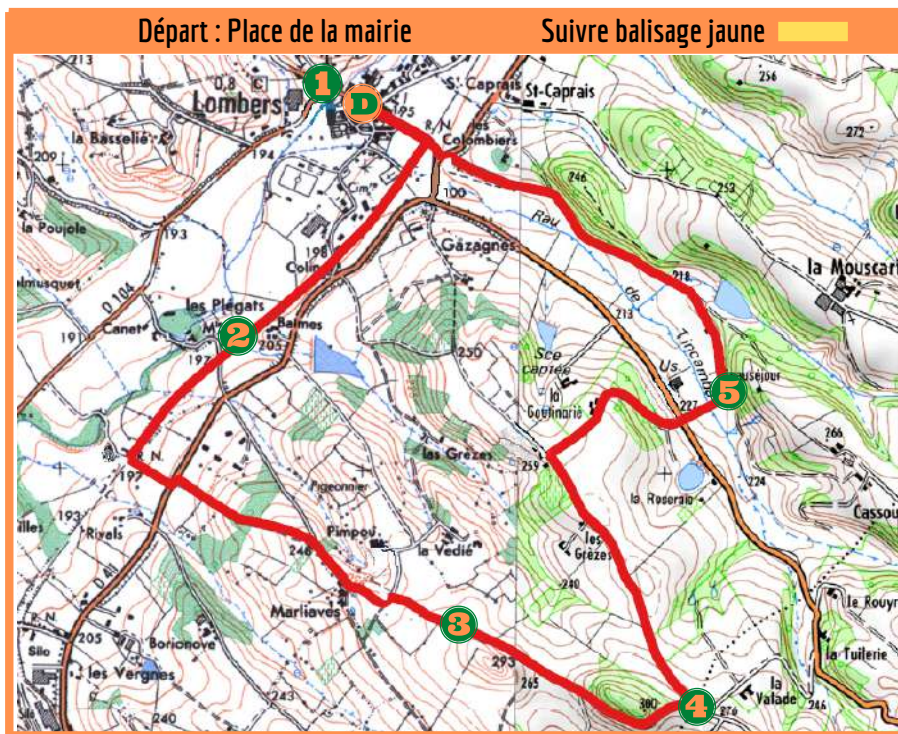
Voici **Fada de la Lune**, c'est une des personnages des Légendes du Tarn, sois à son écoute afin de comprendre ce qui t'entoure !

Ce circuit est constitué de 5 caches. Une fois arrivé sur les lieux, trouve la cache, signe ton passage sur le carnet et poinçonne cette feuille de route dans les cadres proposés. Si les 5 caches ont été trouvées, retourne à l'Office de tourisme et tu obtiendras le **badge du sentier** en guise de récompense !

Comment te rendre aux points d'arrêt ?

Avec GPS : entre les coordonnées du point d'arrêt et suis les instructions ou utilise l'application **Geocaching** qui t'y guidera.

Sans GPS : observe la photo du point d'intérêt ainsi que la carte ci-dessous puis ouvre grand les yeux pour t'arrêter à l'endroit correspondant



Cache #1

GC91B7R

Coordonnée GPS :
43.80491, 2.14919

L'Assou




Indice: surc ed seuqalp sed ehcorp

Difficulté terrain



Difficulté recherche



L'info du coin :

L'Assou vos pieds, c'est l'Assou, un ruisseau paisible en apparence, mais qui a du caractère comme le montre les plaques de crues de 1915, 1925 et 1930. Mais de nombreuses crues, plus anciennes, ont eu lieu (1679, 1727, 1743, 1750, 1751). En 1743 un habitant témoignait *"D'affreuse mémoire, l'eau monta dans toutes les maisons de 2 toises (4 mètres) neuf personnes furent noyées dans leurs ..maisons et tous les habitants perdirent leurs meubles, effets et provisions"*

Coordonnée GPS :
43.79763, 2.14517

Cache #2
GC91B7Z

Difficulté terrain



Difficulté recherche



La Voie Verte "Chemin des droits de l'Homme"



Indice : erèirrab al snad



L'info du coin :

Sous nos pieds, de la castine. Mais à partir de 1869 et pendant un siècle, nous étions sur une voie ferrée reliant Castelnaudary à Rodez servant au transport de voyageurs et de charbon provenant des mines de Carmaux.

Aujourd'hui, cette Voie Verte, longue de 42 kilomètres relie Albi à Castres pour les piétons et véhicules non motorisés



Coordonnée GPS :
43.78904, 2.15476

Cache #3
GC91B87

Entre 2 pics

Difficulté terrain



Difficulté recherche



Indice : uaetop el rus effoc



L'info du coin :

Nous nous trouvons au mètre près à 2 kilomètres à vol d'oiseau entre le Pic de Lombers et de Réalmont. La croix de Lombers est difficile à apercevoir pour un œil innocent. Et pourtant, elle se situe sur l'emplacement d'un ancien château fort détruit intégralement en 1633 (en 6 mois seulement !). Difficile à imaginer tant il n'en reste aucune trace !



Cache #4

GC91B8A

Coordonnée GPS :
43.78669, 2.16415

La croisée des chemins



Indice: eénnodnar ed uaennap el erèirred

Difficulté terrain



Difficulté recherche



L'info du coin :

A la croisée des chemins emblématiques du Centre Tarn ! A gauche (de la photo) le sentier du Puech du Caylou, à droite le chemin Secret de l'Autan. Leurs points communs ? Ce sont des randonnées familiales et chacune dispose de son circuit de Geocaching... A vous de jouer !

Cache #5

GC91B8C

Coordonnée GPS :
43.79613, 2.16527

Cabane de Vigneron




Indice : enabac al ed etrop al thaved

Difficulté terrain



Difficulté recherche



L'info du coin :

Dans une période comprise entre 1789 et l'après guerre 14-18, la vigne était très présente. Les vignes ont disparues aujourd'hui laissant comme seule trace des abanes de vigneron. Elle étaient utilisées comme lieu de rangement pour les outils et les produits de traitement nécessaires à partir de 1850 et l'arrivée des maladies cryptogamiques importées d'Amérique. Souvent à l'ombre d'un arbre, elles servaient de lieu de repos bien mérité tant le travail pouvait être physique mais aussi de lieu de fête comme en témoigne les terrasses recouvertes utiles en soirée estivale appelées "Plasentats", lieu de plaisance.

Légendes
du
Tarn



Jeu gratuit disponible en
téléchargement sur :

